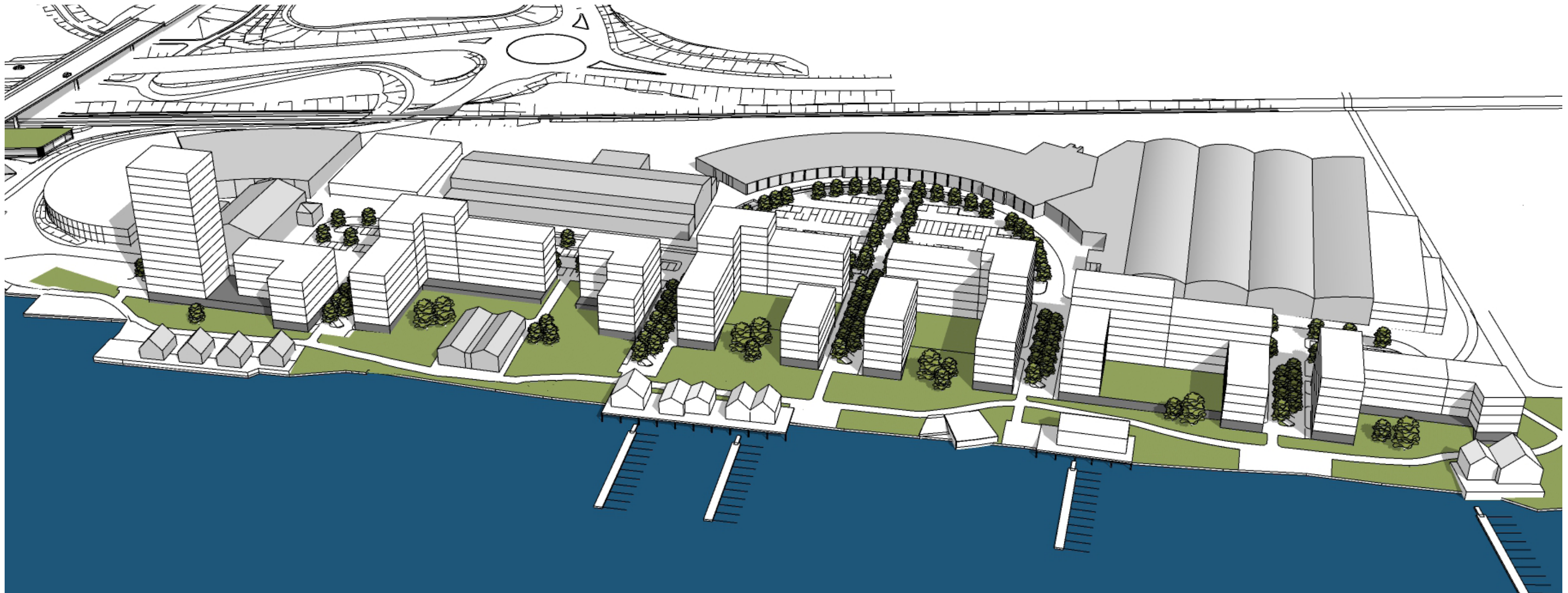


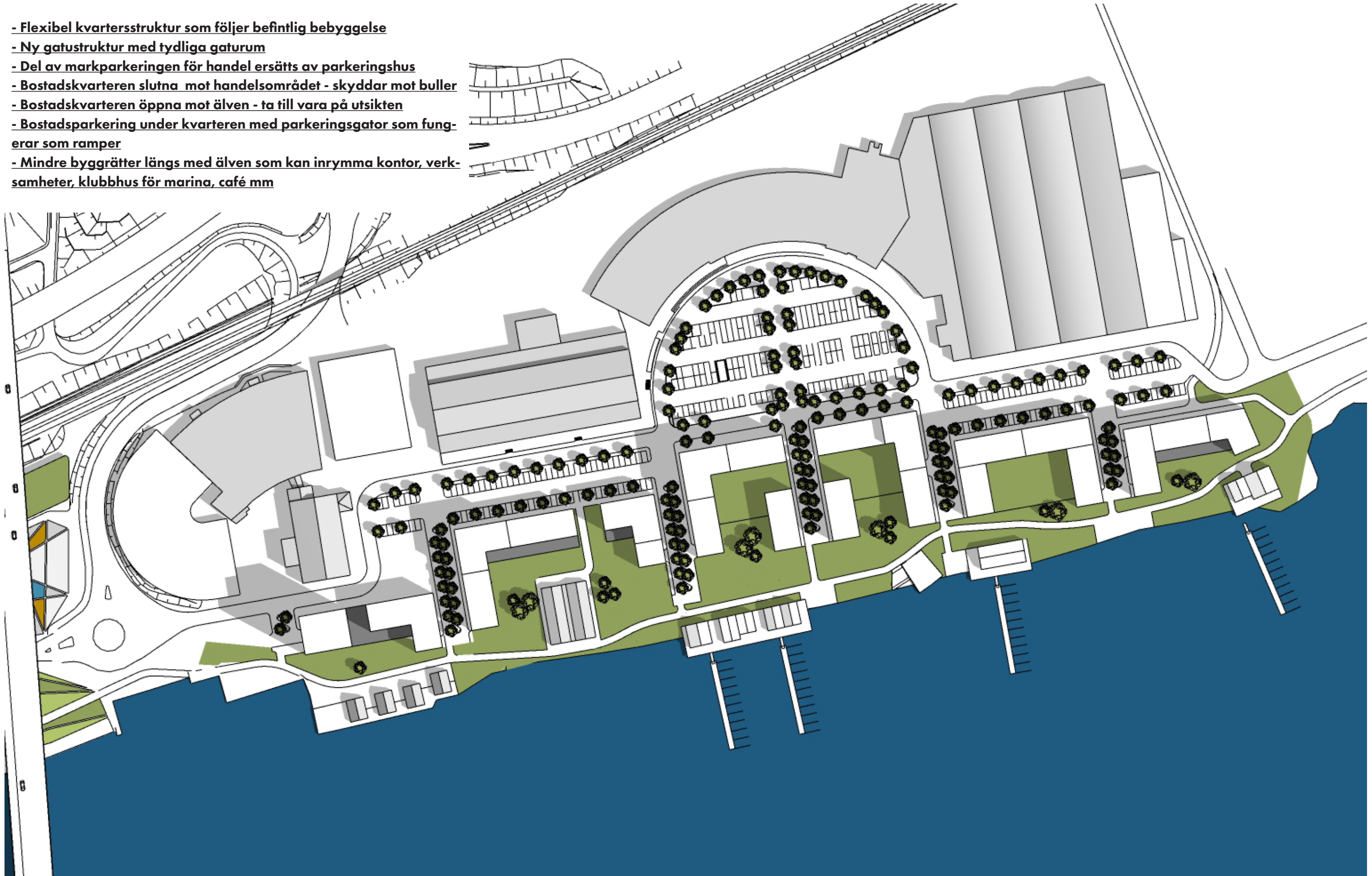
Strömpilen

2019-11-07









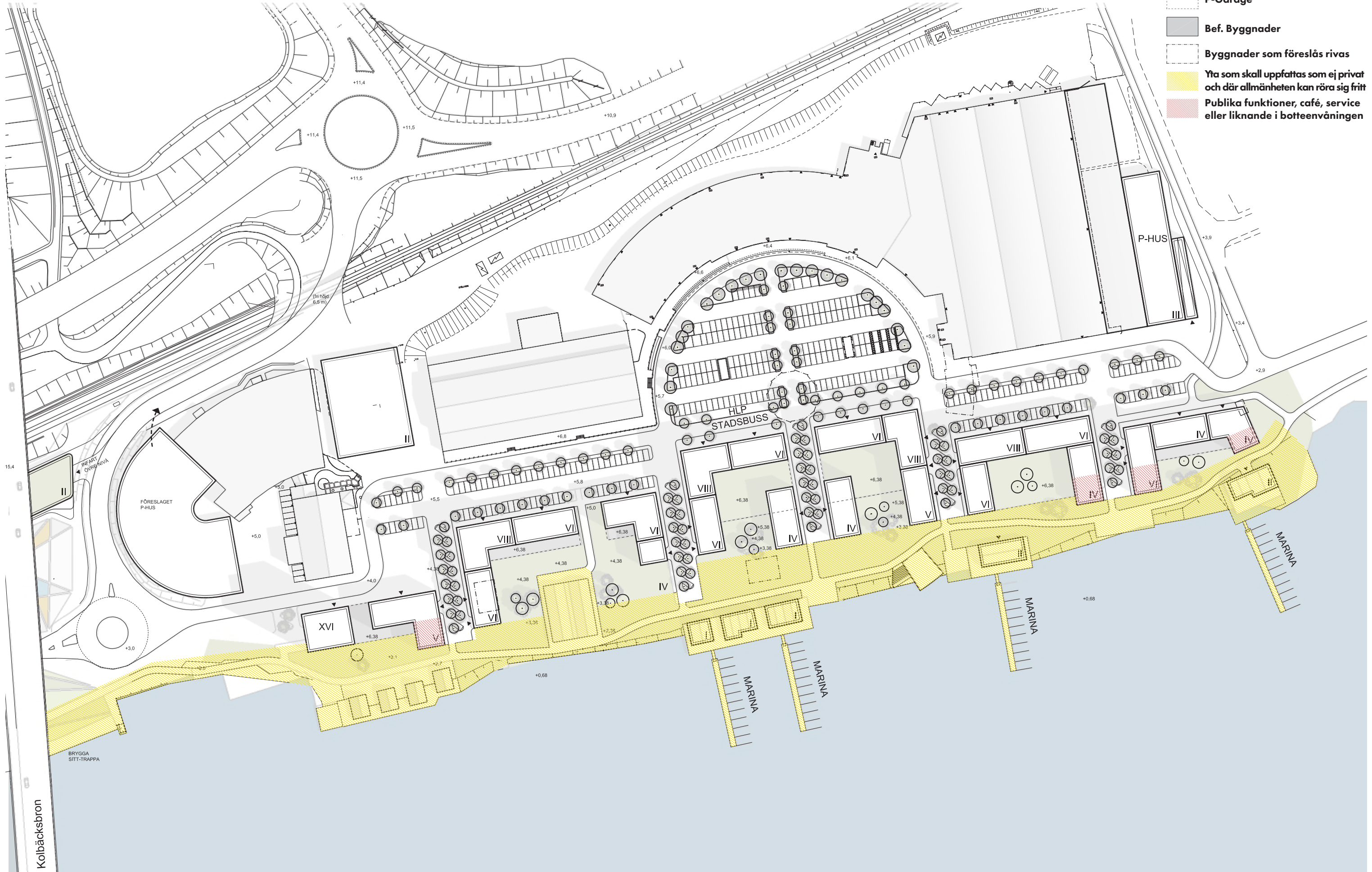
Stadsbyggnadsidé

- Flexibel kvartersstruktur som följer befintlig bebyggelse
- Ny gatustruktur med tydliga gaturum
- Del av markparkeringen för handel ersätts av parkeringshus
- Bostadskvarteren slutna mot handelsområdet - skyddar mot buller
- Bostadskvarteren öppna mot älven - ta till vara på utsikten
- Bostadsparkering under kvarteren med parkeringsgator som fungerar som ramper
- Mindre byggrätter längs med älven som kan inrymma kontor, verksamheter, klubbhus för marina, café mm



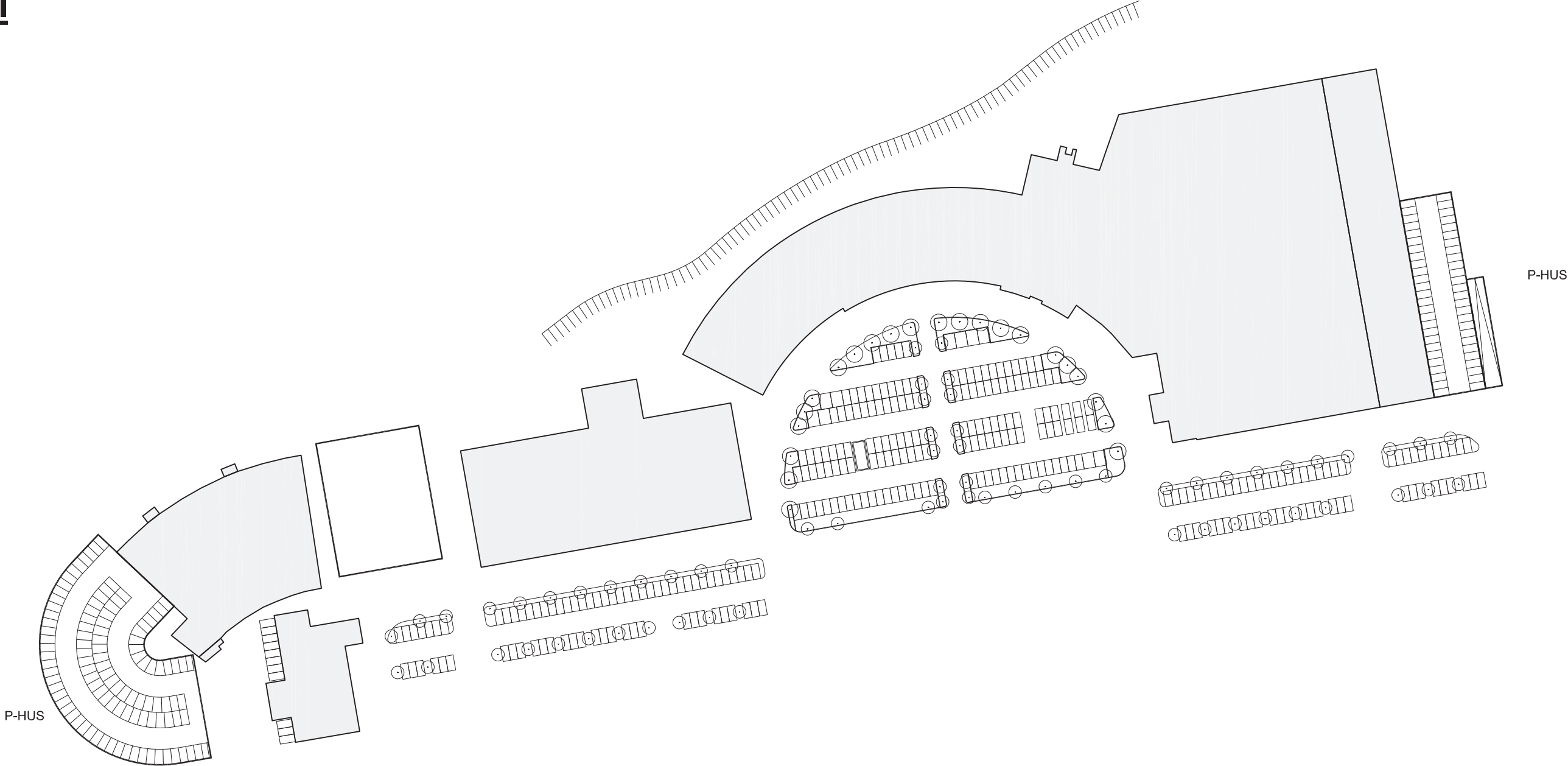
Situationsplan

-  Nya Byggnader
-  P-Garage
-  Bef. Byggnader
-  Byggnader som föreslås rivas
-  Yta som skall uppfattas som ej privat och där allmänheten kan röra sig fritt
-  Publika funktioner, café, service eller liknande i botteenvåningen



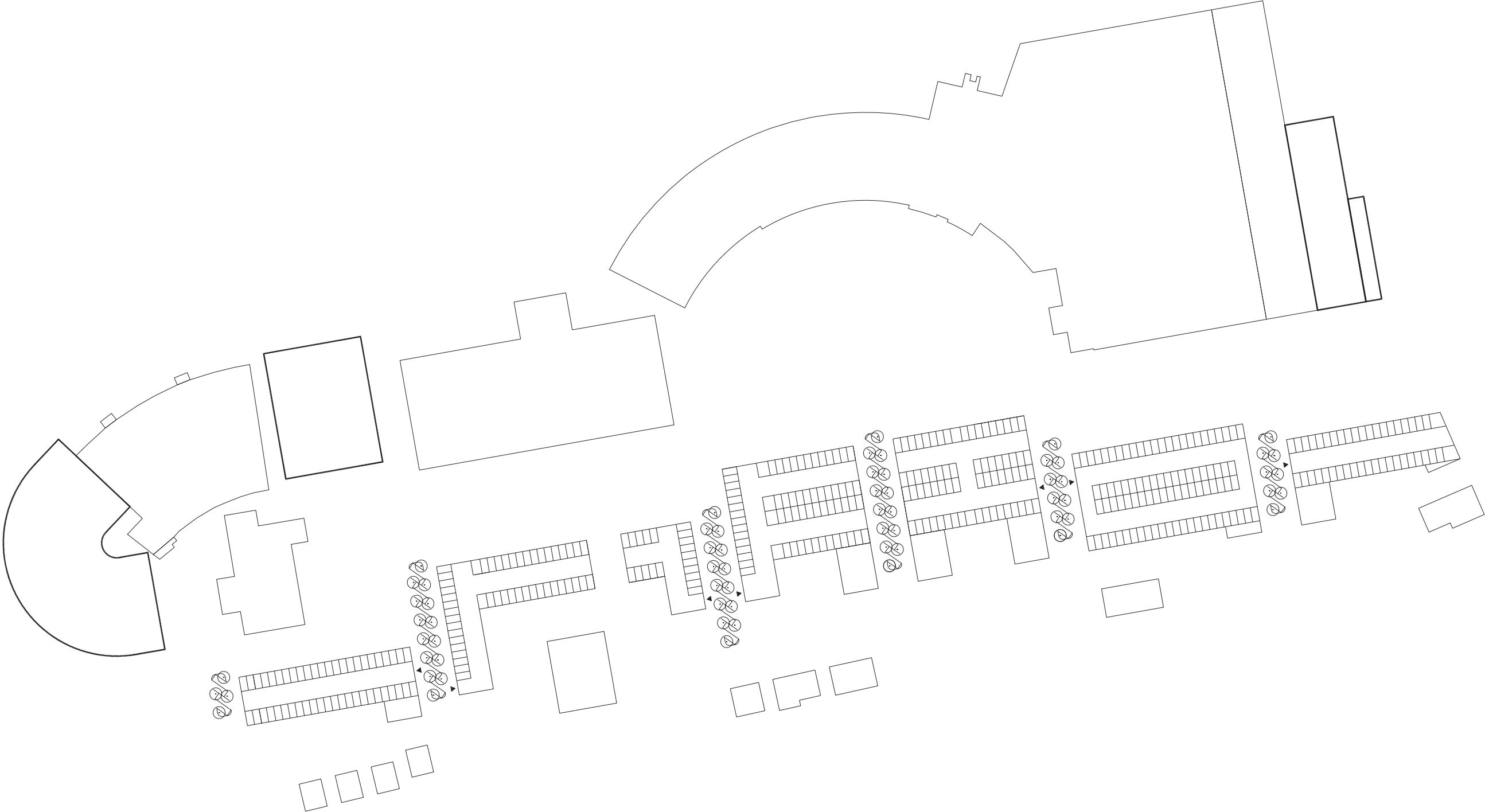
PARKERING

Handel

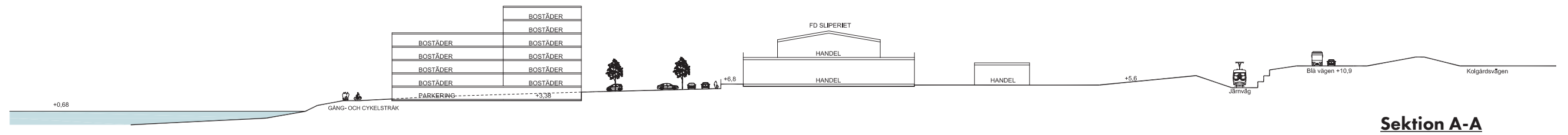
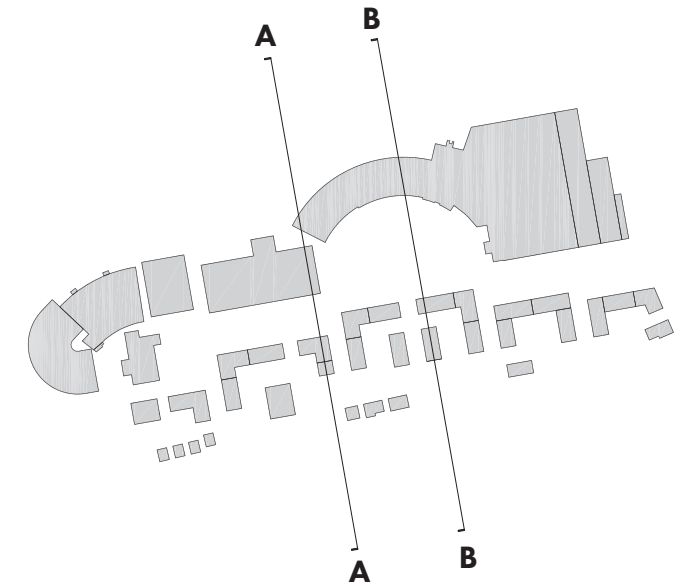


PARKERING

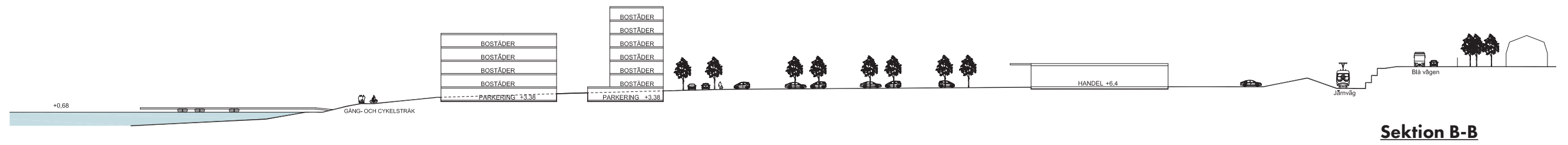
Bostäder



Sektioner



Sektion A-A



Sektion B-B

Strömpilen

Vy från luften - öster



Strömpilen

Vy från Kolbäcksbbron



Strömpilen

Vy från vattnet - söder

